







Legenda

Inquadramento





-  Confine dei comuni di Bardello, Bregano e Malgesso
-  Specchi d'acqua e corsi d'acqua superficiali
-  Perimetro dei centri storici
-  Il tessuto urbano consolidato

Attuazione delle previsioni del P.G.T. vigente



Ambiti di Trasformazione del Documento di Piano

-  Solo convenzionato
-  Non attuato



Ambiti di Completamento del Piano delle Regole

-  Attuato
-  Parzialmente attuato
-  Solo convenzionato
-  Non attuato

Aree ed attrezzature dei servizi pubblici

-  Servizi e attrezzature esistenti
-  Servizi di previsione non realizzati

Previsioni di integrazione della viabilità esistente

-  Tratti stradali in fase di realizzazione
-  Tratti stradali di sola previsione del PGT vigente

UNIONE DEI COMUNI OVEST LAGO VARESE



**ELABORATO DEL PGT
A SUPPORTO
DEL DOCUMENTO DI SCOPING**

tavola:

Tavola 6

**Stato di attuazione
delle previsioni dei P.G.T. vigenti**

estensori del documento:
arch. Giuseppe Barra
arch. Laura Meroni
 responsabile dell'Ufficio di Piano
arch. Laura Vernetti

scala:
1:10.000

data:
ottobre 2020

